

KAAVAMERKINNÄT JA -MÄÄRÄYKSET:

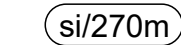


OSAYLEISKAAVA-ALUEEN RAJA.



KAIVOSALUE.

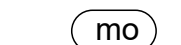
Alueelle saa sijoittaa avolouhoksia ja malmin, sivukiven, pintamaan ym. kaivostoiminnan vuoksi tarpeellisten massojen läjitysalueita sekä rakentaa kaivostoiminnan vuoksi tarpeellisia teitä, altaita, ojia, rakennuksia ja rakennelmia.



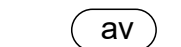
OHJEELLINEN SIVUKIVEN VARASTOINTIALUE.

Numero osoittaa läjitysalueen ylimmän sallitun korkeuden merenpinnasta (N60 järjestelmässä).

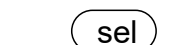
Sivukivialue:	Korkeus (N60):	Korkeus (N2000):
Uutela	270 m	270,29 m
Viinakorpi 1	250 m	250,29 m
Viinakorpi 2	270 m	270,29 m



OHJEELLINEN MAANPOISTOMOIDEN LÄJITYSALUE.



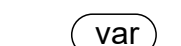
OHJEELLINEN AVOLOUHOS.



OHJEELLINEN SELKEYTYSALLAS JA/TAI VESIVARASTOALLAS.

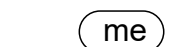


OHJEELLINEN VESIENKÄSITTELYALLAS.



OHJEELLINEN MALMIN VÄLIVARASTOALUE.

Alueella saa varastoida malmilouhetta enintään 150 000 t kerrallaan.



MELUNTORJUNTATARVE.



TIEYHTEYS.

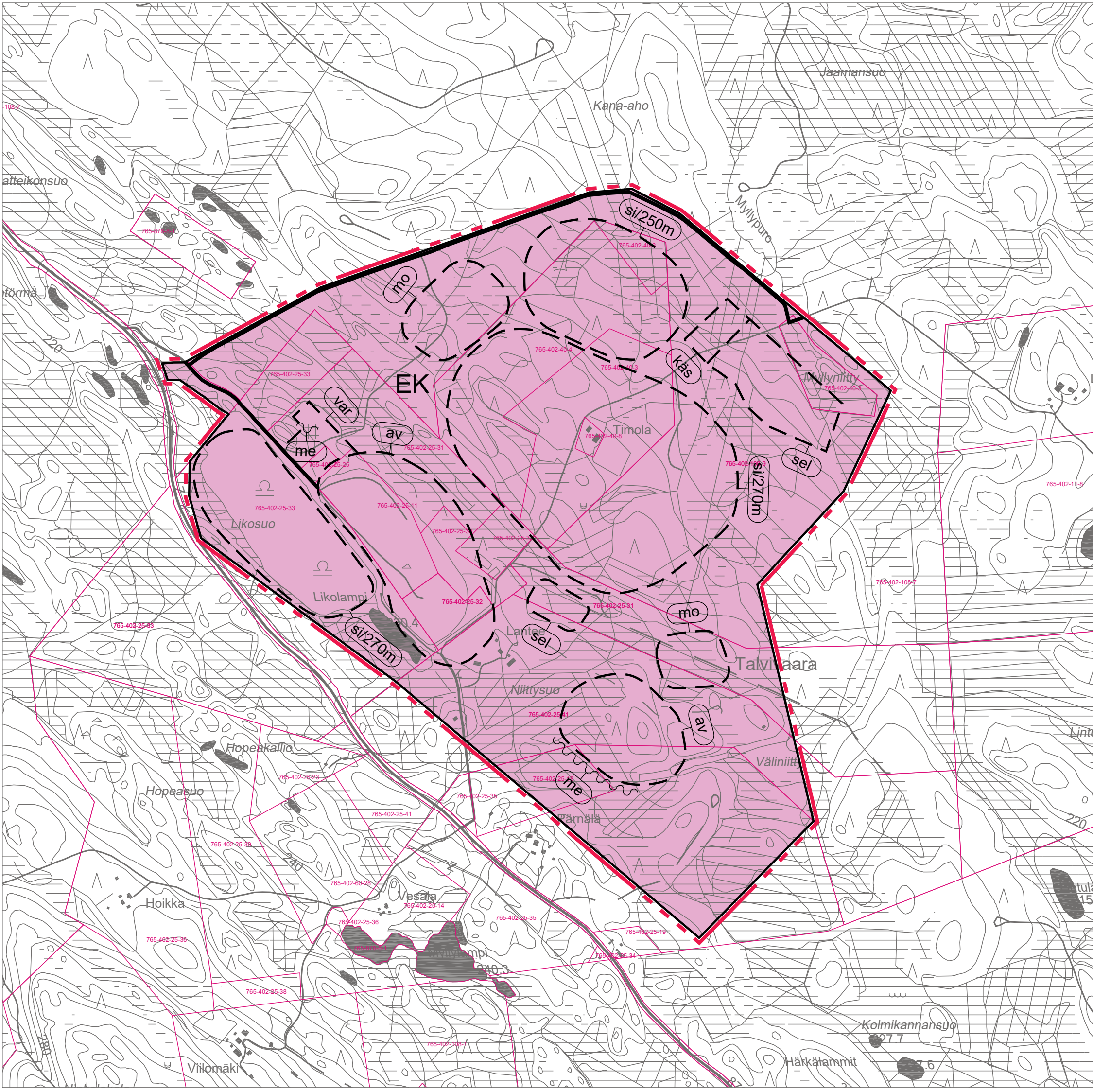
YLEISMÄÄRÄYKSET:

Pääsy kaivosalueen vaaraa aiheuttaville alueille on estettävä esimerkiksi aitaamalla.

Melu ei saa aiheuttaa ympäröivillä asumiseen käytettävillä ulkoalueilla valtioneuvoston melutason ohjearvoista antaman päätöksen päiväohjearvon LAeq 55 dB (klo 07–22) eikä yöohjearvon LAeq 50 dB (klo 22–07) ylityksiä.

Alueelta ei saa kaataa puustoa tai poistaa kasvillisuutta tai maaperän pintakerroksia muutoin kuin mikä kulloinkin on tarpeen rakentamisen tai hankkeen toteuttamisen vuoksi.

Kaivosalueen maisemointi tulee tehdä vaiheittain lupaehtojen mukaisesti.



SOTKAMO

UUTELAN KAIVOKSEN OSAYLEISKAAVA

Ville Vihanta

Ville Vihanta
Kaavan laatija, YKS 691
Plandea Oy

Minna Vesisenaho

Minna Vesisenaho
Projektipäällikkö
Plandea Oy

